

登記年月日：平成14年2月1日

平成14年2月1日 登記 前1105-6後・新

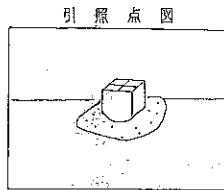
1010988

地番	1695-6 1695-7	土地積	測	所在	図
土地の所在	美作市 英田郡東栗倉村大字後山字宮ノ上				

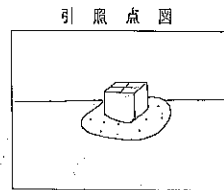
座標求積表

地番	NO	標識	X	Y	辺長	測線
1695	1794	()	-93181.88	4602.98		
-7	1105	()	-93181.23	4603.54	0.86	1794-1105
(0)	1219	()	-93181.20	4598.53	5.01	1105-1219
	1220	()	-93181.92	4598.46	0.72	1219-1220
	1794	()	-93181.88	4602.98	4.52	1220-1794
			倍面積	6.5249		
			面積	3.2624	m ² 地積	3.26 m ²
(イ)1695-6			公簿	23	m ²	
			総計	3.2624	m ²	
			残地	19.7376	m ²	19 m ²

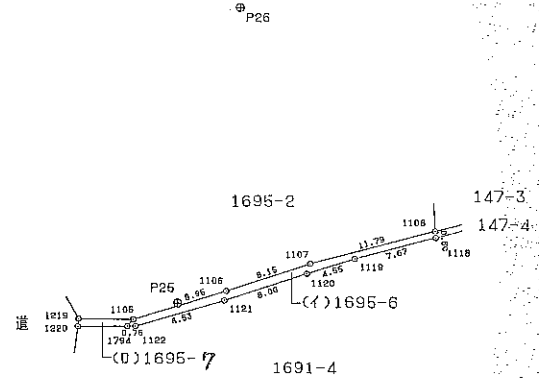
引照点	X	Y
P25	-93179.71	4607.63
P26	-93152.36	4613.49
P25-P26		L=27.97m
境界点	点間距離	
	P25	P26
1105	4.36m	30.54m
1794	5.13m	31.34m



P25 コンクリート杭



P26 コンクリート杭



(縮小コピーしたもの)

作製者

申請人

縮尺 1/500

H14.2.1

これは図面に記録されている内容を証明した書面である。