

登記年月日：平成14年2月1日

1010939

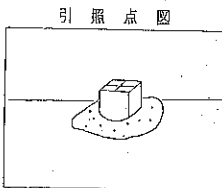
新 在 量 図
地 積 測
地 積 1695-2
英田郡栗倉村大字後山字宮ノ上

地番	1695-2 1695-8	土地積測	新在量図
土地の所在	英田郡栗倉村大字後山字宮ノ上		

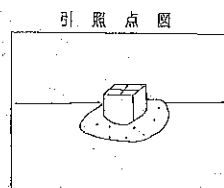
座標求積表

地番	NO	標高	X	Y	辺長	測線
1695-8	1105	()	-93181.23	4603.54		
	1795	()	-93176.67	4605.79	5.08	1105- 1795
(D)	1796	()	-93171.79	4607.42	5.15	1795- 1796
	1797	()	-93166.68	4608.91	5.32	1796- 1797
	1798	()	-93161.40	4609.57	5.32	1797- 1798
	1799	()	-93156.76	4608.75	4.71	1798- 1799
	1800	()	-93148.25	4605.15	9.24	1799- 1800
	1801	()	-93141.89	4602.98	6.72	1800- 1801
	1055	()	-93137.57	4603.06	4.32	1801- 1055
	1054	()	-93142.20	4601.46	4.90	1055- 1054
	1053	()	-93145.55	4603.15	3.75	1054- 1053
	1052	()	-93147.48	4603.94	2.09	1053- 1052
	1051	()	-93149.12	4604.37	1.70	1052- 1051
	1100	()	-93152.72	4604.73	3.62	1051- 1100
	1101	()	-93159.09	4605.26	6.39	1100- 1101
	1102	()	-93163.63	4604.25	4.65	1101- 1102
	1103	()	-93166.65	4603.32	3.16	1102- 1103
	1104	()	-93169.85	4602.03	3.45	1103- 1104
	1218	()	-93176.25	4599.09	7.04	1104- 1218
	1219	()	-93181.20	4598.53	4.98	1218- 1219
	1105	()	-93181.23	4603.54	5.01	1219- 1105
			倍面積	330.4383		
			面積	165.2191	m ² 地積	165 m ²
C) 1695-2			公積	3021	m ²	
			総計	165.2191	m ²	
			残地	2855.7809	m ²	2855 m ²

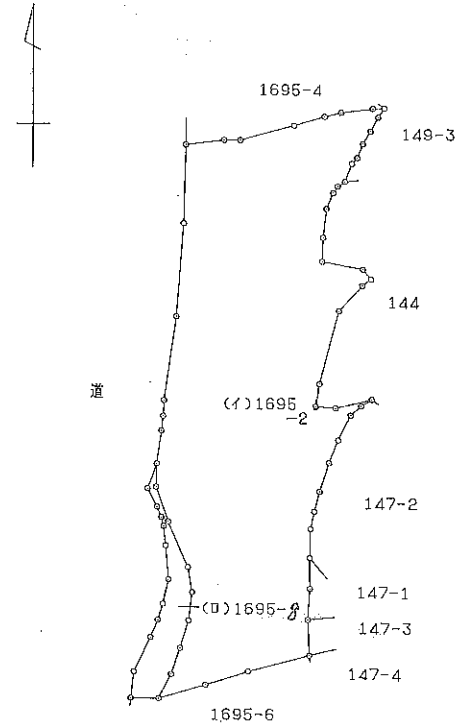
引照点	X	Y
P25	-93179.71	4607.63
P26	-93152.36	4613.49
P25-P26 L=27.97m		
境界点	点間距離	
	P25	P26
1055	42.39m	18.10m
1105	4.36m	30.54m



P25 コンクリート杭



P26 コンクリート杭



(縮小コピーしたもの)

作製者

申請人

縮尺 1/1000

H14

これは図面に記録されている内容を証明した書面である。

登記年月日：平成14年2月1日

これは図面に記録されている内容を証明した書面である。

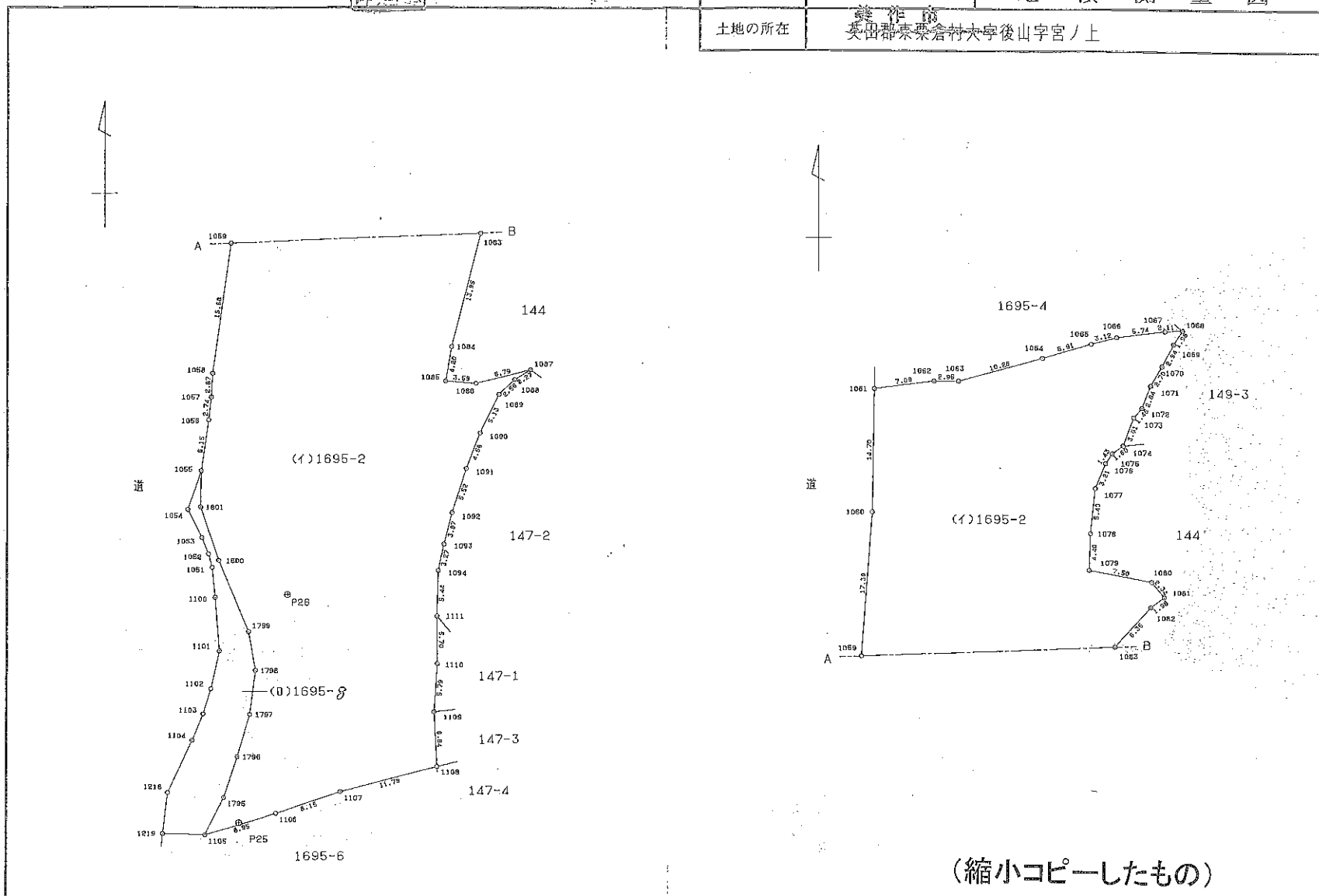
1010940



平成14年2月1日 登記1枚目と同綴

地番	1695-8	土地積	所測	在量	図
----	--------	-----	----	----	---

土地の所在	英田郡栗原村大字後山字宮ノ上				
-------	----------------	--	--	--	--



作製者	
-----	--

申請人		縮尺 1/500
-----	--	----------